

# Wsparcie rodziny i uczniów

Opublikowano: środa, 05, kwiecień 2023 11:58

Odsłony: 34238

Bilans terenu Gminy Starachowice:

1. Powierzchnia ogółem – 3 182,0 ha,
2. Powierzchnia lasów – 652,31 ha, co stanowi 20,5% ogólnej powierzchni,
3. Powierzchnia objęta obowiązującymi planami miejscowymi – 1088,6 ha, co stanowi 34,2% ogólnej powierzchni,
4. Powierzchnia objęta projektami planów – 424,4 ha, co stanowi 13,3 % ogólnej powierzchni,

Pozostały obszar miasta stanowią tereny zainwestowanej zabudowy mieszkaniowej jednorodzinnej i wielorodzinnej, zabudowy usługowej, przemysłowej oraz tereny rekreacyjne, zieleni naturalnej oraz zieleni urządzonej oraz tereny wód powierzchniowych.

Zachęcamy również do korzystania ze specjalnie przygotowanego [Portalu Informacji Przestrzennej Miasta Starachowice](#), na którym można sprawdzić, czy działka jest zlokalizowana na terenie, dla którego obowiązuje plan miejscowy oraz w prosty sposób ustalić jej przeznaczenie i przejść do ustaleń kształtujących zabudowę. Portal umożliwia również skorzystania z usługi przeglądania WMS oraz pobierania WFS (Informacje o zbiorze).

Wykaz tabelaryczny obowiązujących miejscowych planów zagospodarowania przestrzennego na obszarze miasta Starachowice:



L.P.	SKRÓCONA NAZWA PLANU	PODGLĄD OBSZARU OBJĘTEGO PLANEM
1.	<a href="#">"Strefa"</a>	
2.	<a href="#">A2 "Or?owo Wschód"</a>	

# Wsparcie rodziny i uczniów

Opublikowano: środa, 05, kwiecień 2023 11:58

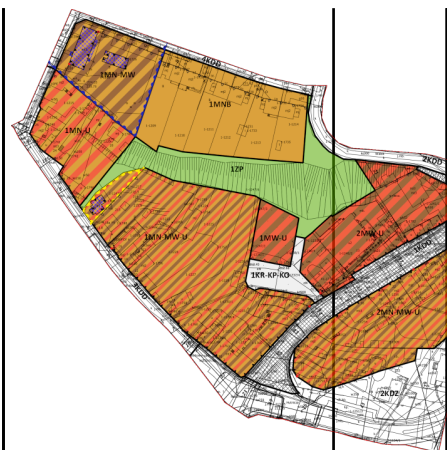
Odłony: 34238

		
3.	<a href="#">A2 "Starachowice Dolne"</a>	
4.	<a href="#">"Widok"</a>	

# Wsparcie rodziny i uczniów

Opublikowano: środa, 05, kwiecień 2023 11:58

Odsłony: 34238



5.

"Centrum"

# Wsparcie rodziny i uczniów

Opublikowano: środa, 05, kwiecień 2023 11:58

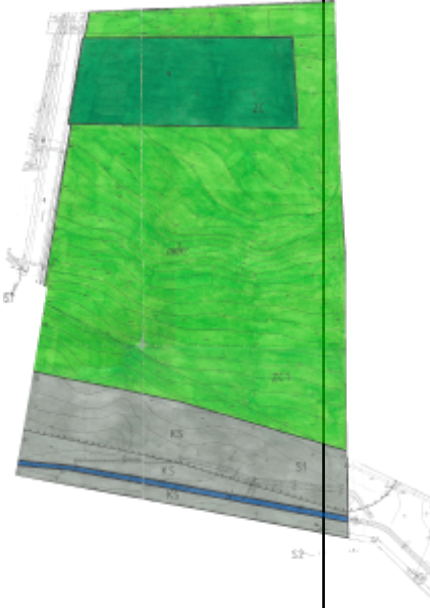
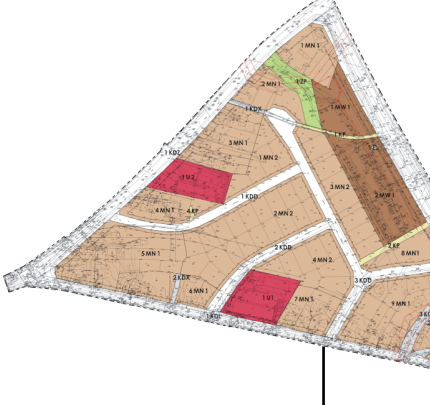
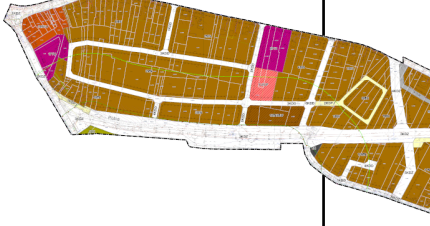
Odłony: 34238

		
6.	<a href="#">B9 "Starachowice Wschodnie"</a>	
7.	<a href="#">B9 "Wierzbnik"</a>	
8.	<a href="#">B12 "Cmentarz Komunalny"</a>	

# Wsparcie rodziny i uczniów

Opublikowano: środa, 05, kwiecień 2023 11:58

Odłony: 34238

		
9.	<a href="#">C1 "?azy Zachód"</a>	
10.	<a href="#">C2 "Brazylia Zachód"</a>	
11.	<a href="#">C3 "?azy-NMP-Kra?cowa"</a>	

# Wsparcie rodziny i uczniów

Opublikowano: środa, 05, kwiecień 2023 11:58

Odśłony: 34238

		
12.	<a href="#">C7 "??ki"</a>	
13.	<a href="#">D2, D3 "Micha?ów Górny 1"</a>	

# Wsparcie rodziny i uczniów

Opublikowano: środa, 05, kwiecień 2023 11:58

Odstony: 34238

14.	<a href="#">"Nowowiejska"</a>	 A map showing a section of a residential street, likely Nowowiejska, with various colored plots and buildings.
15.	<a href="#">E5 "Południe"</a>	 A detailed map of a residential area labeled E5 "Południe", showing a grid of streets and numbered plots (e.g., 1MN1, 2MN1, 3MN1, 4MN1, 5MN1, 6MN1, 7MN1, 8MN1, 9MN1, 10MN1, 11MN1, 12MN1, 13MN1, 14MN1, 15MN1, 16MN1, 17MN1, 18MN1, 19MN1, 20MN1, 21MN1, 22MN1, 23MN1, 24MN1, 25MN1, 26MN1, 27MN1, 28MN1, 29MN1, 30MN1, 31MN1, 32MN1, 33MN1, 34MN1, 35MN1, 36MN1, 37MN1, 38MN1, 39MN1, 40MN1, 41MN1, 42MN1, 43MN1, 44MN1, 45MN1, 46MN1, 47MN1, 48MN1, 49MN1, 50MN1, 51MN1, 52MN1, 53MN1, 54MN1, 55MN1, 56MN1, 57MN1, 58MN1, 59MN1, 60MN1, 61MN1, 62MN1, 63MN1, 64MN1, 65MN1, 66MN1, 67MN1, 68MN1, 69MN1, 70MN1, 71MN1, 72MN1, 73MN1, 74MN1, 75MN1, 76MN1, 77MN1, 78MN1, 79MN1, 80MN1, 81MN1, 82MN1, 83MN1, 84MN1, 85MN1, 86MN1, 87MN1, 88MN1, 89MN1, 90MN1, 91MN1, 92MN1, 93MN1, 94MN1, 95MN1, 96MN1, 97MN1, 98MN1, 99MN1, 100MN1).
16.	<a href="#">"Pastwiska"</a>	

# Wsparcie rodziny i uczniów

Opublikowano: środa, 05, kwiecień 2023 11:58

Odłony: 34238

		
17.	<a href="#">E7 "PKS"</a>	
18.	<a href="#">E8 "Podlesie"</a>	

# Wsparcie rodziny i uczniów

Opublikowano: środa, 05, kwiecień 2023 11:58

Odłony: 34238

		
19.	<a href="#">E10 "Lubianka"</a>	
20	<a href="#">E11 "Kolonijki 1"</a>	

# Wsparcie rodziny i uczniów

Opublikowano: środa, 05, kwiecień 2023 11:58

Odsłony: 34238

